

B

CSANÁDPALOTA VÁROS ÖNKORMÁNYZATI HIVATAL		
2015 JÚL. 17 6913. Csanádpalota, Kelemen L. tér. 10.		
Tartószám: 1731-8/2015		
Előszám:	Utószám:	Előadó: <i>dr. Zsuzsanna Hegyi</i>

Ért. időpontja: 2015. JÚL. 17
Ért. sorozat: <i>1731-8</i>
Ért. terület: <i>8</i>

Tárgy: Vass Sándor; Csanádpalota, Arany J. u. 2. sz. alatti gazdálkodó egynyári öntözéshez földúton történő ideiglenes öntözőcső kihelyezési hozzájárulás kérelme.

Alulírott Vass Sándor, csanádpalotai lakos, kérelmezem a Csanádpalota külterület 062/5; 072/10-14; 072/20-22. és 072/27-29. hrsz.-ú szántó területemen,- a nyári aszályos időszakban,- csévéldobos öntözést valósítok meg szántóföldi zöldség termesztésem számára, a 2015-2020. évek között.

Ehhez a közelben levő Apátfalva-Mezőhegyesi öntöző főcsatornából igényeltem a szükséges vízmennyiséget. A vízkiemelés a csatorna partján ideiglenesen elhelyezett, 1 db szivattyúval történik. A szivattyútól a földterületemig eljuttatandó vízmennyiséget egy ideiglenes kifektetéssel elhelyezendő gyorskapcsolású csővezetékekkel oldom meg. Az ideiglenes jelleggel elhelyezendő öntözővezeték az Önkormányzat kezelésében levő 069. hrsz.-ú földút szélén kerülne alkalmankénti elhelyezésre a nyári időszakban, május-szeptember hónapok között.

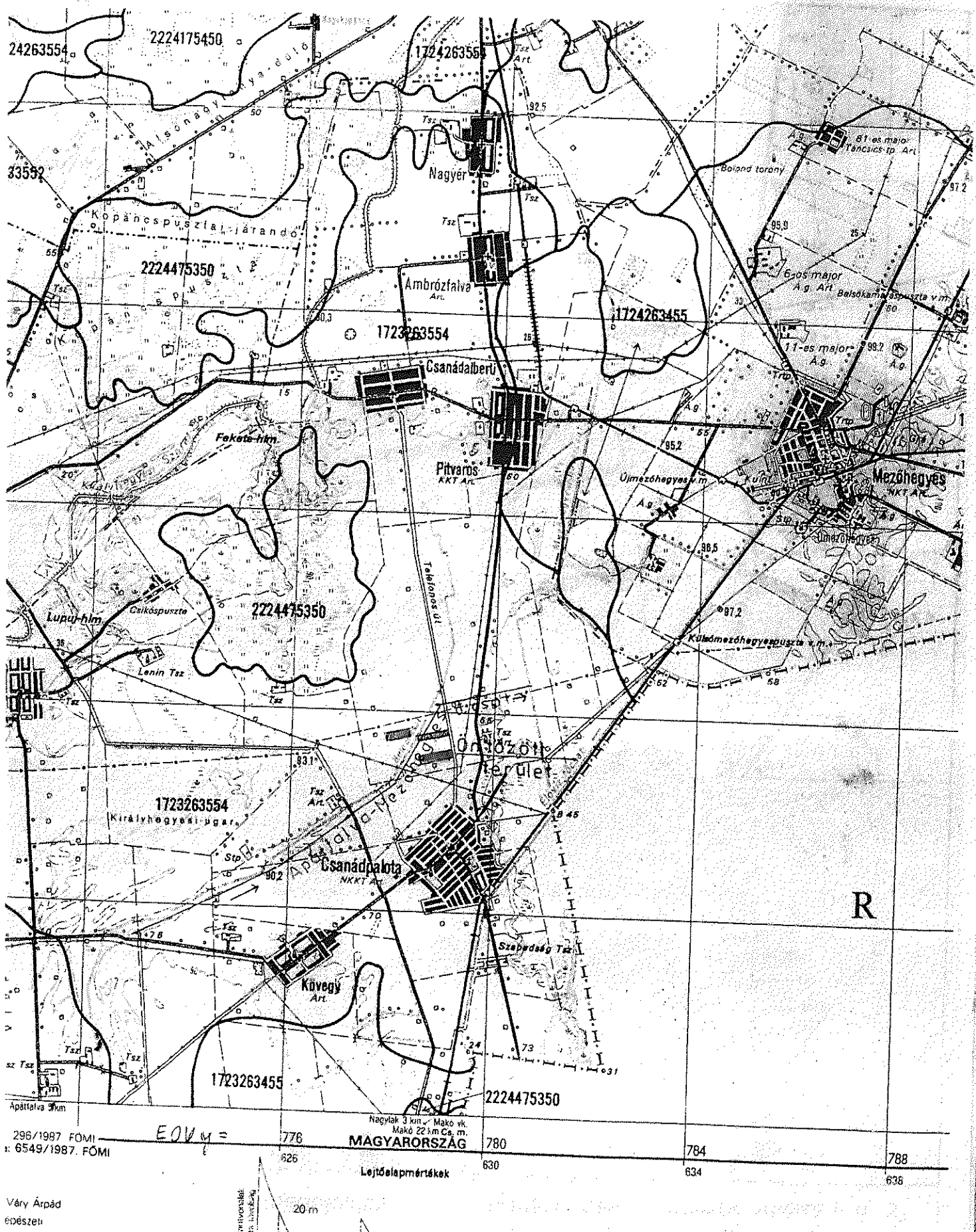
A tervezői számítás alapján a vezeték a talaj felszínére lerakva lenne telepítve, melynek becsült hossza 400 fm ill. 410 fm, a cső átmérő Φ -90 mm átmérőjű. Az öntözésre a nyári hónapokban, havonta 2-3 alkalommal, egyenként 2-3 napra kerülne sor, majd öntözés után összeszedésre és beszállításra a raktározó helyre. Az előbbieket ismertetése alapján kérem a Polgármesteri Hivatalt, hogy a leírt esetenkénti öntözőcső elhelyezéséhez, a 2015-2020. évek közötti időszakra, hozzájárulni szíveskedjék.

SZEGED, 2015. július 05.

Vass Sándor
 Vass Sándor
 Csanádpalota, Arany J. u. 2.

Mellékletek:

- 1 pld. Átnézeti helyszínrajz (M= 1 : 25.000)
- 1 pld. Földhivatali helyszínrajz (M= 1 : 6.000)



Terv megnevezése: **Vass Sándor; Csanádpalota, Arany J. u. 2.**
 29,7 ha-os öntözőtelep vízjogi üzemelési engedélyes terve

Rajz megnevezése: **Átnézeti helyszínrajz**

Méretarány: **1 : 100.000**

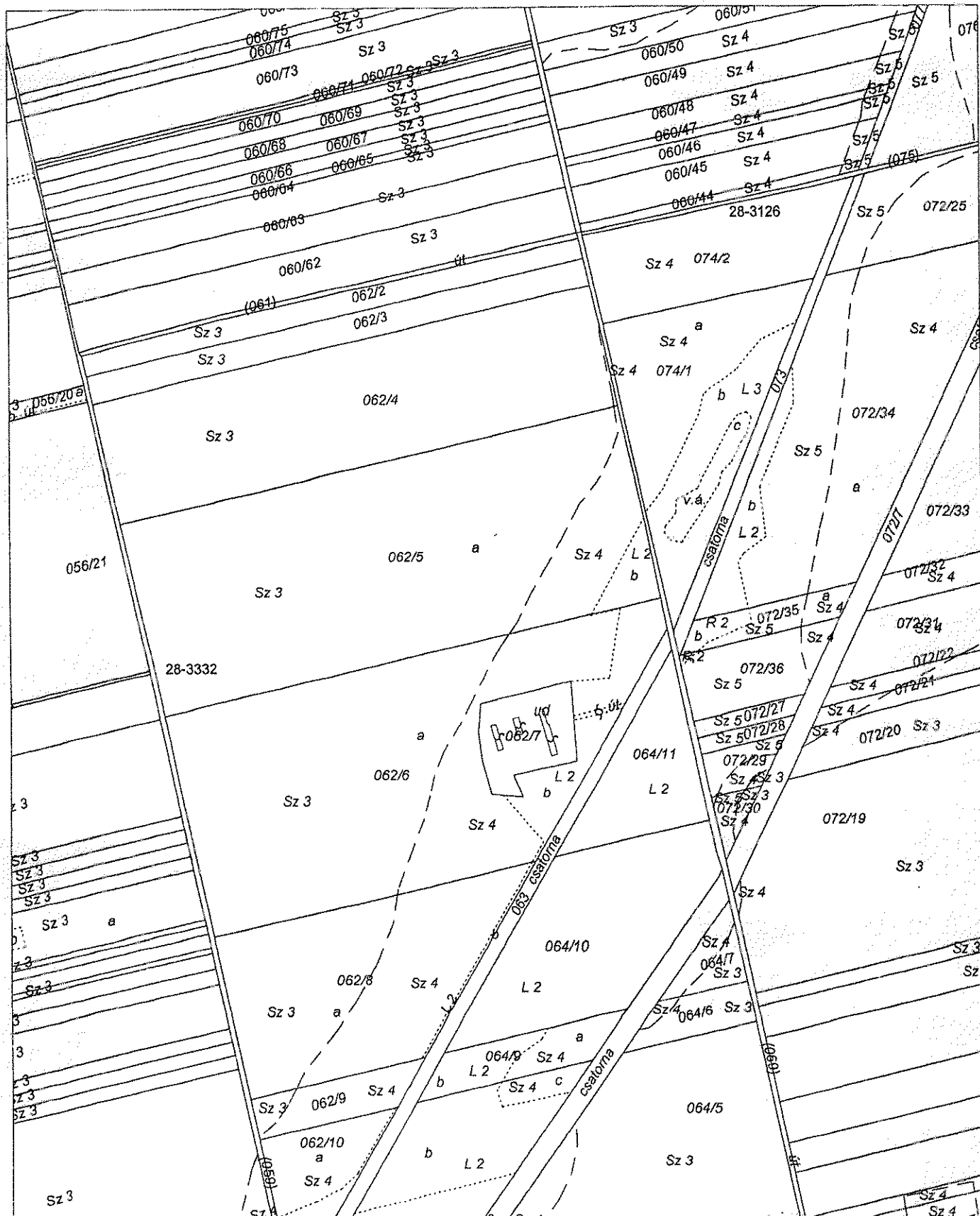
Készült: 2015. 05. hó

Tervező: **Bálint József**

Aláírás: *Bálint József*

Rajzszám: **M-1.**

- Gyár üzem
- Transzformátor
- Temető

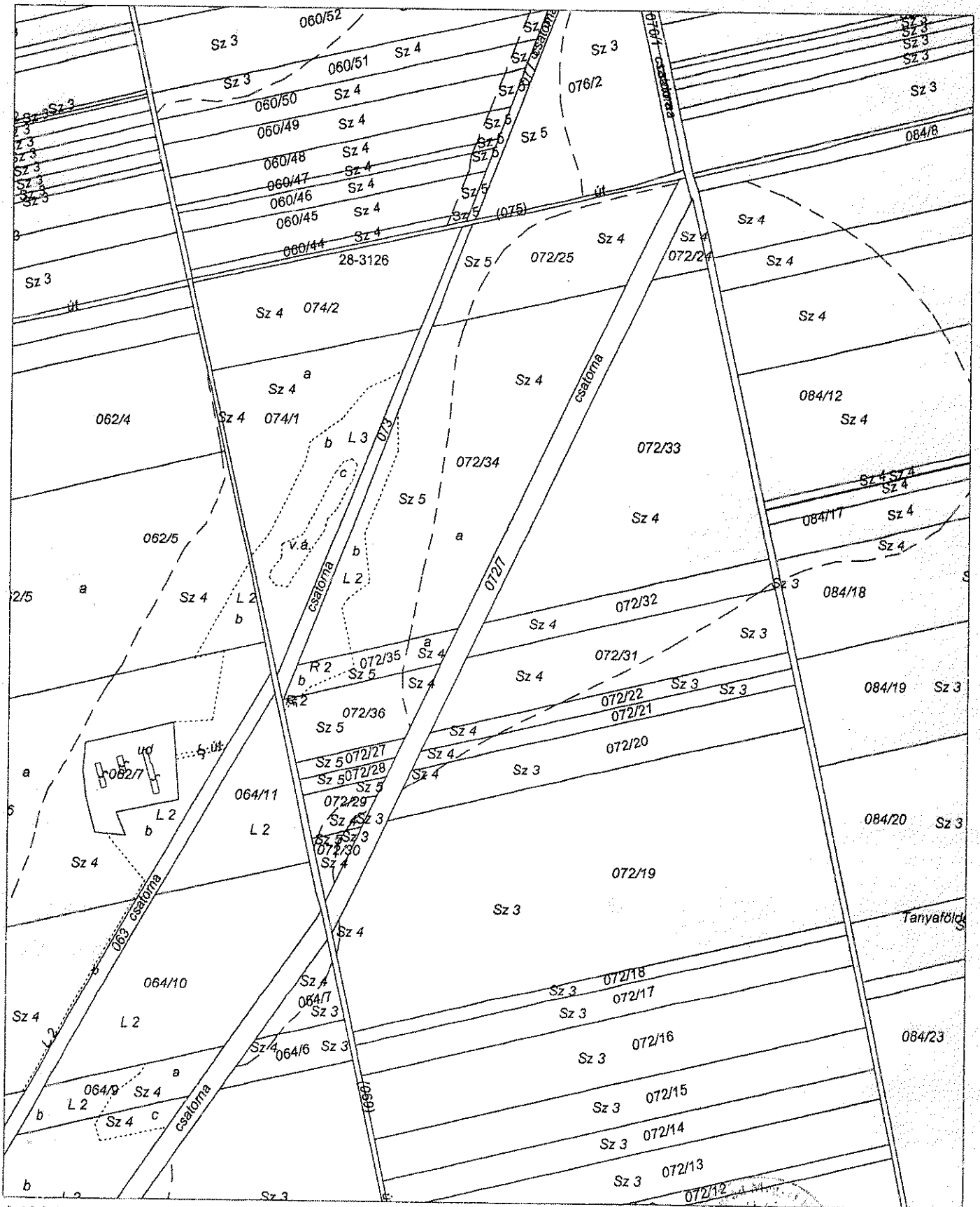


A térképmásolat a kiadást megelőző napig megegyező az ingatlan-nyilvántartási térképi adatbázis tartalmával.

Makó, 2015. április 22.


Szűcsné Gulya Katalin





A térképmásolat a kiadást megelőző napig megegyező az ingatlan-nyilvántartási térképi adatbázis tartalmával.

Makó, 2015. április 22.


Szűcsné Gulya Katalin